


Bergrettungstour - Kufstein

Bergrettungstour Kufstein

 **420m**
5:30 Std.

Diff. 7 (6 obl.)

 **30 Min.**

 **45 Min.**

Topo: bergsteigen.at

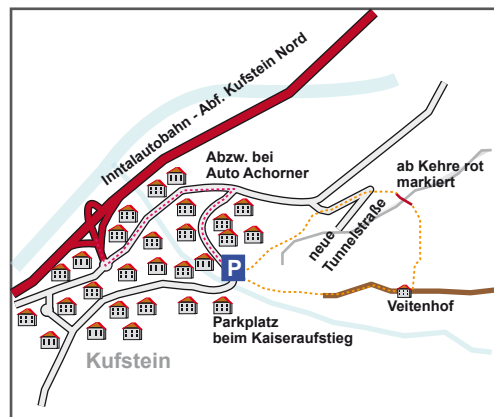
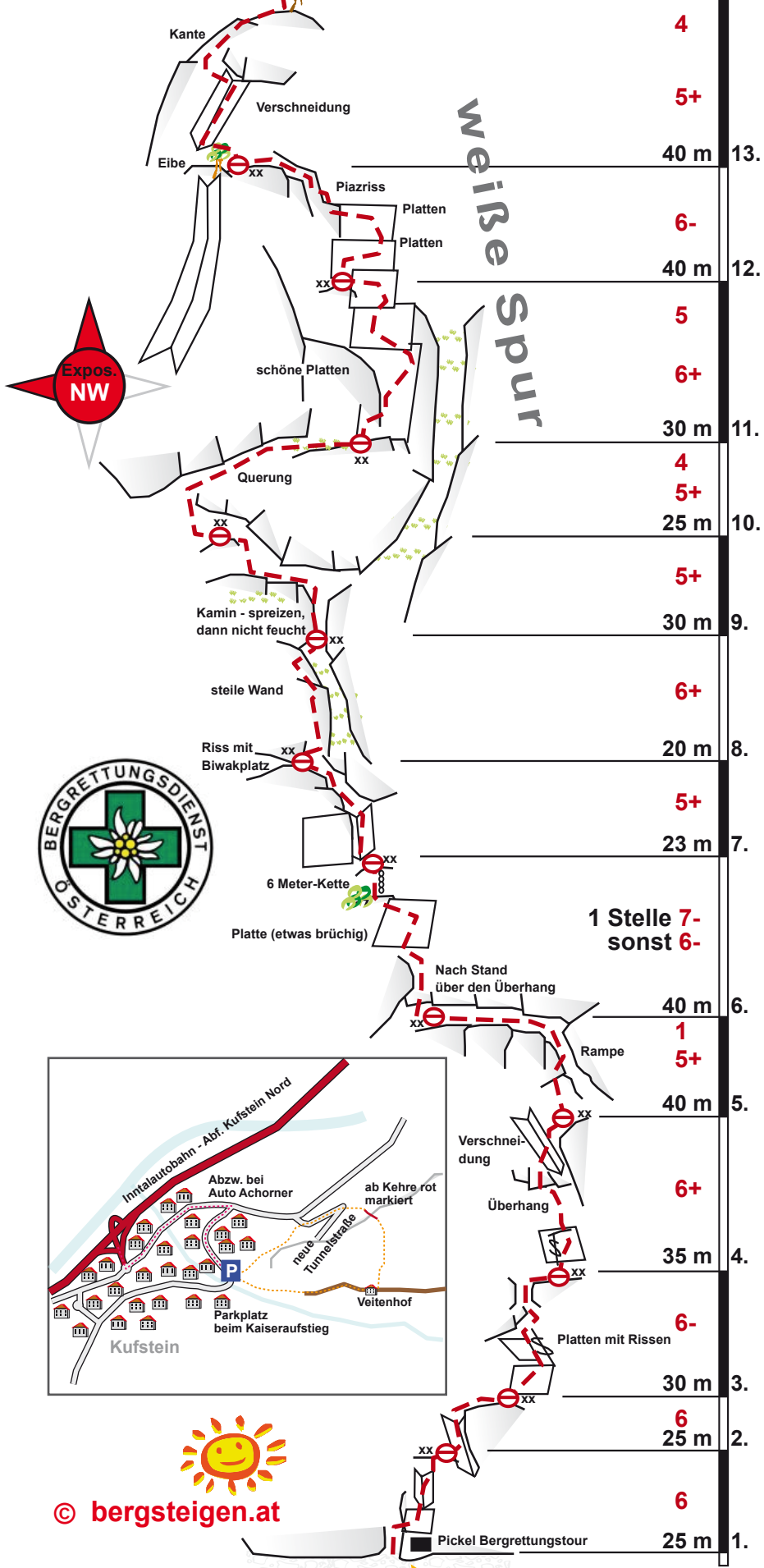
Anreise: Parkplatz Kaiseraufstieg in Kufstein Ortsteil Sparchen. Von der Autobahn kommend bei der Ausfahrt Kufstein-Nord abfahren. Am Kreisverkehr fährt man Richtung Ebbs und biegt dann nach ca. 500 m rechts in Richtung Kaisertal ab. Nach ca. 400 m ist man am Kaisertal-Parkplatz (gebührenpflichtig).

Zustieg: Vom Parkplatz geht es zu Fuß in Richtung Kaiseraufstieg. Allerdings geht es nicht die Stufen hoch ins Kaisertal, sondern man geht links den Weg entlang, bis man zur neuen Straße in Richtung Tunnel kommt (Park- und Fahrverbot - Schranke). Man geht die Asphalt-Straße hoch bis zur Kurve. Bei der Kurve 8 m links über den Baum und dann rechts aufwärts, den Punkten folgend zum Einstieg (Tafel: Bergrettungstour-Kufstein).

Abstieg: Nach dem Erreichen des Wandbuches quert man ca. 8 m nach links aus und dann 50 m gerade empor zum Steinmännchen am Gratrücken (wenn nötig angeseilt). Beim Steinmännchen Richtung Süden (Kaisertal) in einer Grasinne ca. 50 Meter absteigen, dann eine flache, nach rechts ziehende Rinne mit Querbäumen weitere 60m absteigen bis man zu einer Felsrippe gelangt. Dieser entlang bis zu ihrem Ende folgend (ca. 100 m). Man kommt auf einen Quersteig, den man links bergab zum Gasthof "Veiten" geht. Von dort weiter auf dem Weg Richtung Parkplatz talauswärts



Gehgelände



© bergsteigen.at