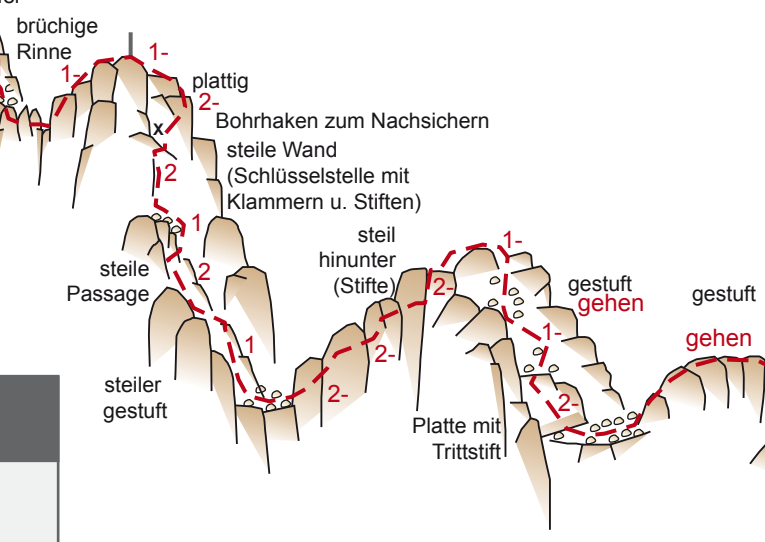
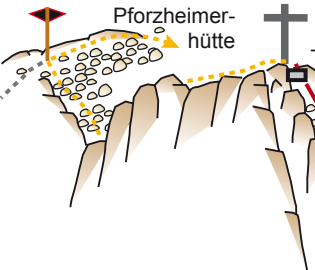


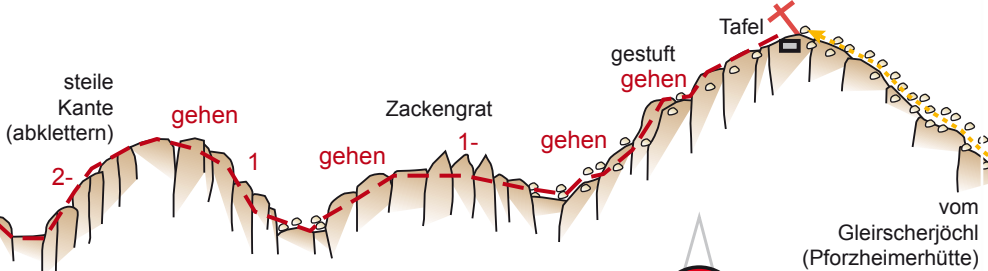
**Zwieselbacher  
Roßkogel, 3081 m**

Wegweiser zurück zur Pforzheimerhütte



© [www.bergsteigen.com](http://www.bergsteigen.com)

**Gleischer  
Roßkogel, 2994 m**



**Via Mandani**

**720 m**  
**1½ Std.**

**Diff. 2**

**2 Std.**

**1½ Std.**

**bergsteigen.com**  
**Alpinverlag**  
www.alpinverlag.at  
Topo: [www.bergsteigen.com](http://www.bergsteigen.com)



Man klettert von Süden nach Norden.  
Toposkizze ist die Ansicht von Westen.  
Die Route ist **rot** markiert - immer bei den **roten** Punkten bleiben!  
Bei Schneelage und Altschneefeldern ist der „Via Mandani“ Grat gefährlich!

**Buchtipp:**  
„Klettern im leichten Fels“  
[www.alpinverlag.at](http://www.alpinverlag.at)